degliano Viconago
cia di Varese)

I GOVERNO
RRITORIO

DEI SERVIZI

TTA' PUBBLICA

li attuazione delle previsioni vigenti

1: 2.000
SCALA: 1: 4.000

settembre 2013

omo n°. 165-A
omo n°. 1984-A

omo n°. 2254-A

omo n°. 165-A
omo n°. 1984-A

omo n°. 2121-A

	D.C.C. 28.12.2012 n°. 51
	D.C.S. 13.05.2013 n°. 156
	D.C.C. 19.06.2013 n°. 13

Il Segretario Comunale

LEGGE 1150 URBANISTICA 1942 "NO EVIDENZA ACQUISTIBILE REGIONE ARE. LE TORIZZAZIONE

QUADRO A - sc. 1:2.000

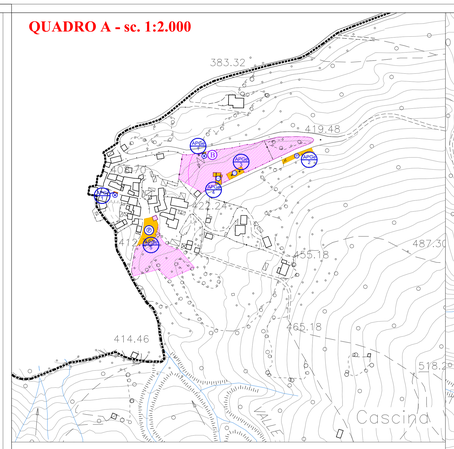

QUADRO C - sc. 1:2.000

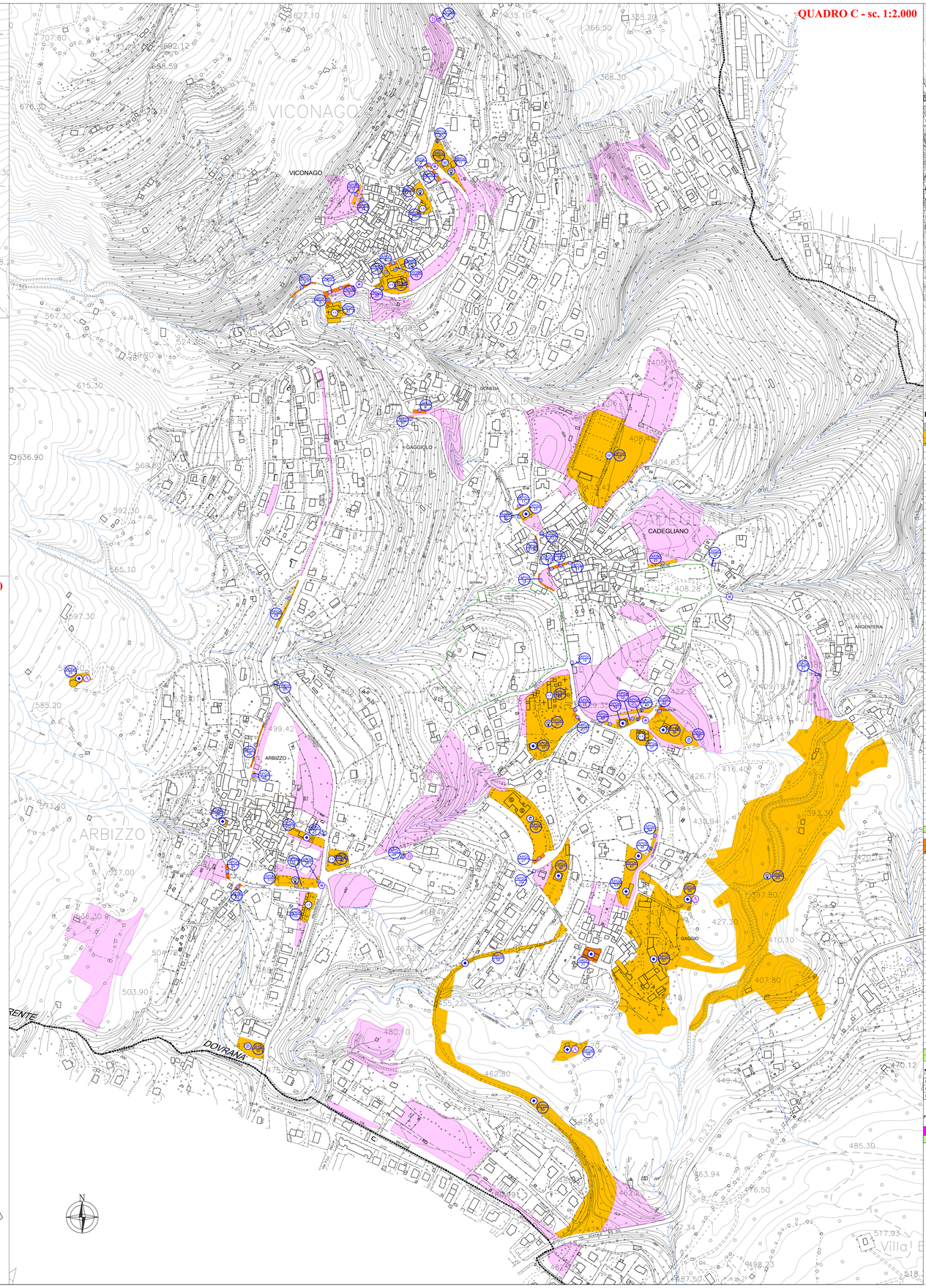

QUADRO B - sc. 1:4.000

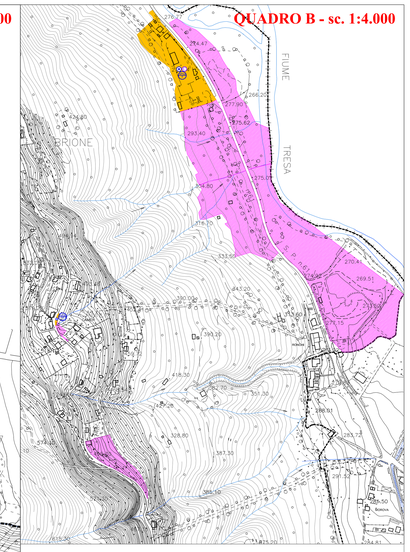

QUADRO D'INSIEME - sc. 1:10.000

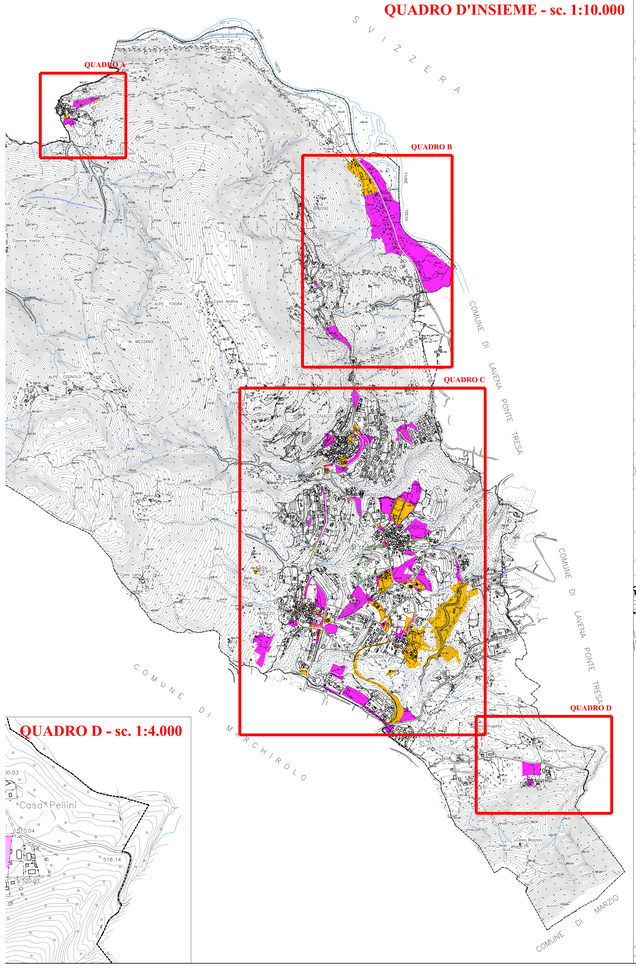

QUADRO D - sc. 1:4.000

re Pubbliche o di interesse Generale **ESISTENTI**

re Pubbliche o di interesse Generale **RICONOSCIUTE**

li interesse Generale **NON ATTUATE**

ZATURE COLLETTIVE

IDENTIFICAZIONE IMPIANTI TECNOLOGICI

- IMPIANTO ACQUEDOTTO
- CABINA ELETTRICA
- IMPIANTO TRATTAMENTO RIFIUTI

MOBILITA'

- FERMATA TRASPORTO PUBBLICO LOCALE SU GOMMA

DIMENSIONAMENTO

PIANO DEI SERVIZI - STATO DI FATTO

AREE E ATTREZZATURE PUBBLICHE O DI INTERESSE GENERALE - ESISTENTI

N° ELEM.	NOTE	TIPOLOGIA	DESTINAZIONE FUNZIONALE			SLP	SUPERFICIE TOTALE
1	(3)	IC	Cabina elettrica			0	14
2		P	Parcheggio			0	114
3	(1)	IC	Impianto cimiteriale			0	154
4		IC	Chiesa di San Fedele e Beata Vergine del Carmine			0	107
5		P	Parcheggio			0	400
6	(3)	IC	Centro di compattazione e trasferenza			0	13,460
7		P	Parcheggio			0	130
8	(3)	IC	Cabina elettrica			0	4
9		VS	Verde urbano			0	55
10		VS	Campo sportivo polivalente			0	867
11	(2)	VS	Verde attrezzato	Sede associazioni		154	524
12		P	Parcheggio			0	189
13		VS	Verde urbano attrezzato	Parco pubblico		0	550
14		P	Parcheggio			0	44
15		IC	Chiesa di Sant'Antonio Abate			0	313
16	(2)	IC	Scuola dell'infanzia			258	364
17		IC	Casa parrocchiale			0	273
18	(2)	IC	Ambulatorio	Scuola dell'infanzia		229	340
19		IC	Chiesa di San Giovanni Battista			0	1,022
20		P	Parcheggio			0	38
21	(1)	IC	Impianto cimiteriale			0	867
22		VS	Campo sportivo comunale			0	13,152
23	(2)	IC	Ex biblioteca comunale	Case comunali		436	505
24		P	Parcheggio			0	28
25		P	Parcheggio			0	220
26		P	Parcheggio			0	250
27		IC	Cappella votiva			0	9
28	(3)	IC	Impianto acquedotto	Serbatoio		0	512
29	(1)	IC	Impianto cimiteriale			0	2,798
30		IC	Verde urbano			0	310
31		VS	Verde urbano			0	101
32		P	Parcheggio			0	84
33		VS	Parco pubblico comunale			0	3,926
34	(2)	IC	Uffico postale	Biblioteca comunale		249	385
35		P	Parcheggio			0	118
36	(2)	IC	Municipio			916	2,015
37		IC	Chiesa di Santa Maria			0	709
38		P	Parcheggio			0	400
39	(2)	IC	Edificio di interesse comune			336	1,594
40		P	Parcheggio			0	49
41		IC	Edificio di interesse comune			0	156
42	(2)	IS	Scuola primaria di 1° grado "F. Cavalli"			601	4,222
43		IC	Casa parrocchiale			0	705
44		P	Parcheggio			0	34
45		VS	Verde urbano			0	89
46		IC	Chiesa dei SS. Fedele e Silvestro			0	360
47		IC	Asilo nido			0	1,110
48		IC	Sede sanitaria "Ozanetti In Missione"			0	2,387
49		VS	Parco dell'Engerlena			0	55,240
50		IC	Fermata trasporto pubblico locale su gomma			0	25
51		VS	Verde urbano attrezzato			0	810
52		P	Parcheggio			0	260
53		IC	Edificio di interesse comune			0	834
54	(3)	IC	Impianto acquedotto	Serbatoio		0	546
55	(1)	IC	Impianto cimiteriale			0	735
56		IC	Sedime ex ferrovia Varese-Porto Tresa			0	2,160
57		IC	R.S.A. "Cav. Francesco Marcelli"			0	16,000
58		P	Parcheggio			0	1,011
59	(3)	IC	Impianto acquedotto	Serbatoio		0	1,080
60		IC	Sedime ex ferrovia Varese-Porto Tresa			0	12,260
					TOTALE PARZIALE		148,863

AREE E ATTREZZATURE PUBBLICHE O DI INTERESSE GENERALE - RICONOSCIUTE

N° ELEM.	NOTE	TIPOLOGIA	DESTINAZIONE FUNZIONALE			SLP	SUPERFICIE TOTALE
1		IC	Lavatoio comunale			0	27
2		P	Parcheggio			0	97
3		P	Parcheggio			0	155
4		P	Parcheggio			0	75
5		P	Parcheggio			0	144
6		P	Parcheggio			0	116
7		IC	Cappella votiva			0	68
8		IC	Scalinata di accesso al cimitero			0	135
9		P	Parcheggio			0	110
10		P	Parcheggio			0	25
11		P	Parcheggio			0	27
12		P	Parcheggio			0	25
13		P	Parcheggio			0	42
14		P	Parcheggio			0	38
15		IC	Cappella votiva			0	7
16		IC	Spazio pubblico attrezzato			0	61
17		P	Parcheggio			0	38
18		P	Parcheggio			0	102
19		IC	Cappella votiva			0	6
20		IC	Cappella votiva			0	6
21		P	Parcheggio			0	39
22		P	Parcheggio			0	114
23		P	Parcheggio			0	71
24		P	Parcheggio			0	56
25		IC	Cappella votiva			0	7
26	(3)	IC	Cabina elettrica			0	6
27		P	Parcheggio			0	110
28		IC	Cappella votiva			0	6
29		P	Parcheggio			0	110
30		P	Parcheggio			0	43
31	(2)	IC	Sede Protezione Civile	Case comunali		466	753
					TOTALE PARZIALE		2,684
					TOTALE		151,637

NOTE

(1)	Impianto cimiteriale, assimilabile a urbanizzazione primaria, art. 26bis L. 39/90
(2)	Superficie pertinenziale = Superficie Lorda di Pavimento
(3)	Impianti tecnologici

Per la descrizione analitica e qualitativa dei singoli ambiti si faccia riferimento all'elaborato S1.2 - Repertorio

AREE E ATTREZZATURE PUBBLICHE O DI INTERESSE GENERALE - NON ATTUATE

TOTALE	273,337